



RUTAS DE SENDERISMO



1 OCENTEJO-HUNDIDO DE ARMALLONES

● Ocentejo  6 Km • **Grado de Dificultad:** Baja
• **Elementos singulares:** Cañón fluvial, tobas en cascada, bosques de ribera, gran diversidad de avifauna



2 SENDA DEL CASTILLO DE VALTABLADO DEL RIO

● Valtablado del Río  9 Km • **Grado de Dificultad:** Media
Elementos singulares: Bosques de ribera, construcciones tradicionales y ruinas del castillo, paisaje.



3 LA RAMBLA DEL AVELLANO

● Arbeteta  12 Km  Sí • **Grado de Dificultad:** Media
Elementos singulares: Castillo del siglo XV, pinar, formas exokarsticas.



4 EL VALLE DE LOS MILAGROS

● Riba de Saelices  5 Km  Sí • **Grado de Dificultad:** Media
• **Elementos singulares:** Bosques de ribera, monolitos y torreones de rocas (milagros), paisaje singular.



5 LOS CHOZONES DE LA LOMA

● La Loma  10 Km  Sí • **Grado de Dificultad:** Baja
• **Elementos singulares:** Construcciones tradicionales ganaderas (chozones sabineros), bosque de encinas.


6 DE HUERTAPELAYO AL TAJO

● Huertapelayo  7,6 Km  Sí • **Grado de Dificultad:** Baja
• **Elementos singulares:** Mirador de Peña Calera con vistas al cañón calizo del Tajo, pinares, bosques de ribera, fauna ungulada y sus huellas, rapaces rupícolas.


7 LAS CALERAS DE VILLANUEVA DE ALCORON

● Villanueva de Alcorón  6 Km  Sí • **Grado de Dificultad:** Baja • **Temática:** Hornos tradicionales de cal, bosque de quercíneas.



8 EL RODENAL DE CORDUENTE

● Corduente  9 Km • **Grado de Dificultad:** Media
• **Temática:** Pinares de rodeno, Santuario Virgen de la Hoz, hoz del río Gallo excavada en areniscas y conglomerados, rapaces rupícolas.

9 EL PUNTA DE LA CABEZA

● Lebrancón  8 Km • **Grado de Dificultad:** Baja
Temática: Pinares, grandes ejemplares de sabinas, construcciones tradicionales ganaderas (chozones sabineros).



10 EL SALTO DE POVEDA

● Poveda de la Sierra  5 Km  Sí • **Grado de Dificultad:** Media
• **Temática:** Sistema travertínico de la Laguna de Taravilla y su barranco tobáceo de desagüe al Tajo, avifauna en cantiles rocosos.


11 BARRANCO DEL HORCAJO

● Peralejos de las Truchas  6,5 Km  Sí • **Grado de Dificultad:** Baja • **Temática:** Desfiladero calizo con formaciones tobáceas y bosquetes mixtos de tilos y avellanos.



12 RIO CABRILLAS

● Megina  8 Km  Sí • **Grado de Dificultad:** Media
• **Elementos singulares:** Pinares, bosques de ribera, rapaces rupícolas, Río Cabrillas.



15 RUTA DE LAS PIEDRAS ROJAS

● Chequilla  2,5 Km • **Grado de Dificultad:** Baja
Elementos singulares: Torres pináculos de piedra rodona y la plaza de toros: cerco natural formado por estas piedras.



16 LA ESPINEDA

● Checa  5 Km  Sí • **Grado de Dificultad:** Baja
Elementos singulares: Extensas masas de pino laricio, cascada del arroyo de La Espineda.

17 LA LAGUNA DE LA SALOBREJA


● Orea  13,5 Km  Sí • **Grado de Dificultad:** Media-Alta
Elementos singulares: Laguna de origen kárstico, río Hoz Seca con su peculiar vegetación y funcionamiento hídrico, Callejones de Peñas Rubias.

18 EL ARROYO DEL ENEBRAL


● Orea  18 Km  Sí • **Grado de Dificultad:** Alta
Elementos singulares: Extensas y cerradas masas de pino laricio, Fuentes, áreas recreativas, subida al Cerro de San Cristobal.

RUTAS DE BICICLETA (BTT)

1 VALTABLADO DEL RIO

● Valtablado Del Río  21 Km • **Grado de Dificultad:** Baja • **Elementos singulares:** Vistas panorámicas del río Tajo, del Barranco de la Rambla y de Tetas de Viana.



2 LOS MIRADORES DEL TAJO

● Taravilla  55 Km • **Grado de Dificultad:** Media • **Elementos singulares:** Espectacular panorámica del Parque • Rapaces y pequeña avifauna rupícolas.

3 LA MUELA

● Taravilla  31 Km • **Grado de Dificultad:** Media • **Elementos singulares:** Espectacular panorámica del cañón del Tajo • Ciervos y numerosa avifauna forestal y rupícola.

4 LA SIERRA

● Checa  70 Km  Sí • **Grado de Dificultad:** Media • **Elementos singulares:** Bosques de pino silvestre • Pastizales de montaña • Diversidad de rapaces y avifauna forestal • Las mejores poblaciones de ciervo del Parque.

SENDEROS DE GRAN RECORRIDO GR

GR-10 DE VALENCIA A LISBOA

GR-113 CAMINO NATURAL DEL TAJO

GR-66 SENDERO CASTELLANO MANCHEGO

GEORUTAS DEL PARQUE



Las GEO RUTAS del Parque Natural del Alto Tajo, son nueve itinerarios diseñados para conocer la extraordinaria riqueza geológica de este espacio natural. Las nueve rutas están señalizadas e interpretadas. En el QR de cada una, podrás obtener el detalle de su recorrido, su folleto y descargar el track de la ruta.



MAS INFORMACIÓN DE SENDEROS

En este QR es posible descargar más información sobre cada uno de los senderos: folleto, track del recorrido, valores, punto de partida y otra información, haciendo clic en el sendero y abajo en "Leer más".

ÁREAS RECREATIVAS

- 1 ERMITA DE LA VIRGEN DE MONTESINOS
- 2 FUENTE DEL CURA
- 3 LA FALAGUERA I
- 4 LA FALAGUERA II
- 5 LA HERRERÍA
- 6 VADO SALMERÓN
- 7 LOS CEÑOS
- 8 EL VIVERO
- 9 FUENTE DEL BERRO

- 10 HUERTA DEL FORESTAL
- 11 EL VADO
- 12 PRADO DE LA BECEA
- 13 FUENTE DE LOS VAQUEROS
- 14 EL ANGOSTO
- 15 FUENTE DEL ENDRINO
- 16 CERRILLO HERRERO
- 17 LA CANALEJA
- 18 FUENTE LA RANA
- 19 FUENTE LA JÍCARA

- 20 LA VAQUERIZA CHEQUILLA
- 21 CASA FORESTAL DE CORDUENTE
- 22 HUELGA MERENDERA
- 23 BARRANCO DE LA HOZ
- 24 SIMA DE ALCORÓN
- 1 CUEVA DE LOS CASARES
- 2 CASA FORESTAL DE TARAVILLA
- 3 PUENTE DE TORETE

ICONOGRAFÍA PARA SENDERISMO Y BTT

● Punto de origen  Ruta circular  Ruta lineal  Ruta con sombra en al menos el 50 % de su recorrido










CENTROS DE VISITANTES

- "RIO TAJO" (Zaorejas)
- "MUSEO DE LA GANADERÍA TRADICIONAL DEL ALTO TAJO" (Checa)
- "SEQUERO DE OREA" (Orea)
- CENTRO DE INTERPRETACIÓN DEL PARQUE (Corduente)








MAS INFORMACIÓN

NORMAS BÁSICAS:

-  No produzca ruidos que puedan perturbar la tranquilidad de la fauna ni ocasionar molestias al resto de visitantes.
-  Prohibido arrojar basuras. Depositelas en los contenedores de los núcleos urbanos.
-  Está prohibido hacer fuego. No arroje colillas.
-  No está permitida la acampada libre.
-  No está permitido el uso de drones sin autorización
-  Lleve los animales de compañía bajo control.
-  Respete la señalización, así como las indicaciones de los agentes medioambientales y personal de apoyo del espacio protegido.
-  La velocidad máxima de circulación en las pistas y caminos abiertos para vehículos de motor es de 30 km/h.
-  Prohibido aparcar fuera de las zonas indicadas

RECUERDE POR SU SEGURIDAD:

-  Tanto en invierno como en verano se alcanzan temperaturas extremas, vaya correctamente equipado.
-  En cualquier época del año hay que llevar calzado adecuado.
-  El uso de senderos y otros equipamientos en los espacios naturales puede entrañar riesgos. Tome las precauciones oportunas y disfrútelos con responsabilidad.
-  No camine fuera de los senderos existentes en el Parque Natural
-  Las barandillas, pasamanos e infraestructuras similares son elementos de delimitación y cierre, no protectores ni de seguridad. No se suba o apoye en ellas para evitar riesgos de caídas

TURISMO SOSTENIBLE

El Parque Natural del Alto Tajo, está adherido a la Carta Europea de Turismo Sostenible (CETS). Esta herramienta persigue acercar a las empresas comprometidas con las sostenibilidad turística, con la gestión del Parque, estableciendo requisitos en relación a su sostenibilidad medioambiental.



EMPRESAS Y ALOJAMIENTOS ADHERIDAS A LA CETS

ALOJAMIENTOS


- Casa Rural El Mirador de Oter (Oter, Cifuentes)
- Albergue Rural "Dehesa común de Solanillos" (Mazarete)
- Hostal El Descansillo (Escalera)
- Casas Rurales Casas del Salto (Poveda de la Sierra)
- Casa Rural El Bú. (Peralejos de las Truchas)
- Apartamentos y casa rural Chon Alto Tajo (Peralejos de las Truchas)
- Hotel La Gerencia (Checa)
- Hotel y apartamentos El Portón de la Sierra (Orea)

RESTAURANTES


- Restaurante-Bar Casas del Salto. (Poveda de la Sierra)
- Restaurante-Bar El Portón de la Sierra (Orea)
- Restaurante Corrinche (Alcoroches)

ECOTURISMO Y TURISMO ACTIVO

- Centro de educación ambiental "Dehesa común de Solanillos" (Mazarete)
- Trillo Aventura (Trillo)
- Asdon Aventura (Poveda de la Sierra)
- Sentir el Alto Tajo (Peralejos de las Truchas)



MAS INFORMACIÓN DEL PARQUE



DESCARGA LA GUIA DEL VISITANTE DEL PARQUE



El programa de actividades del Parque ofrece visitas guiadas y otras actividades gratuitas para todos los visitantes. Recuerda reservar con tiempo.

Las empresas de ecoturismo y turismo activo de la zona, ofrecen diversas actividades:

- Rutas de senderismo
- Actividades de ecoturismo
- Actividades acuáticas
- Rutas de cicloturismo, btt y alquiler de bicicletas.